

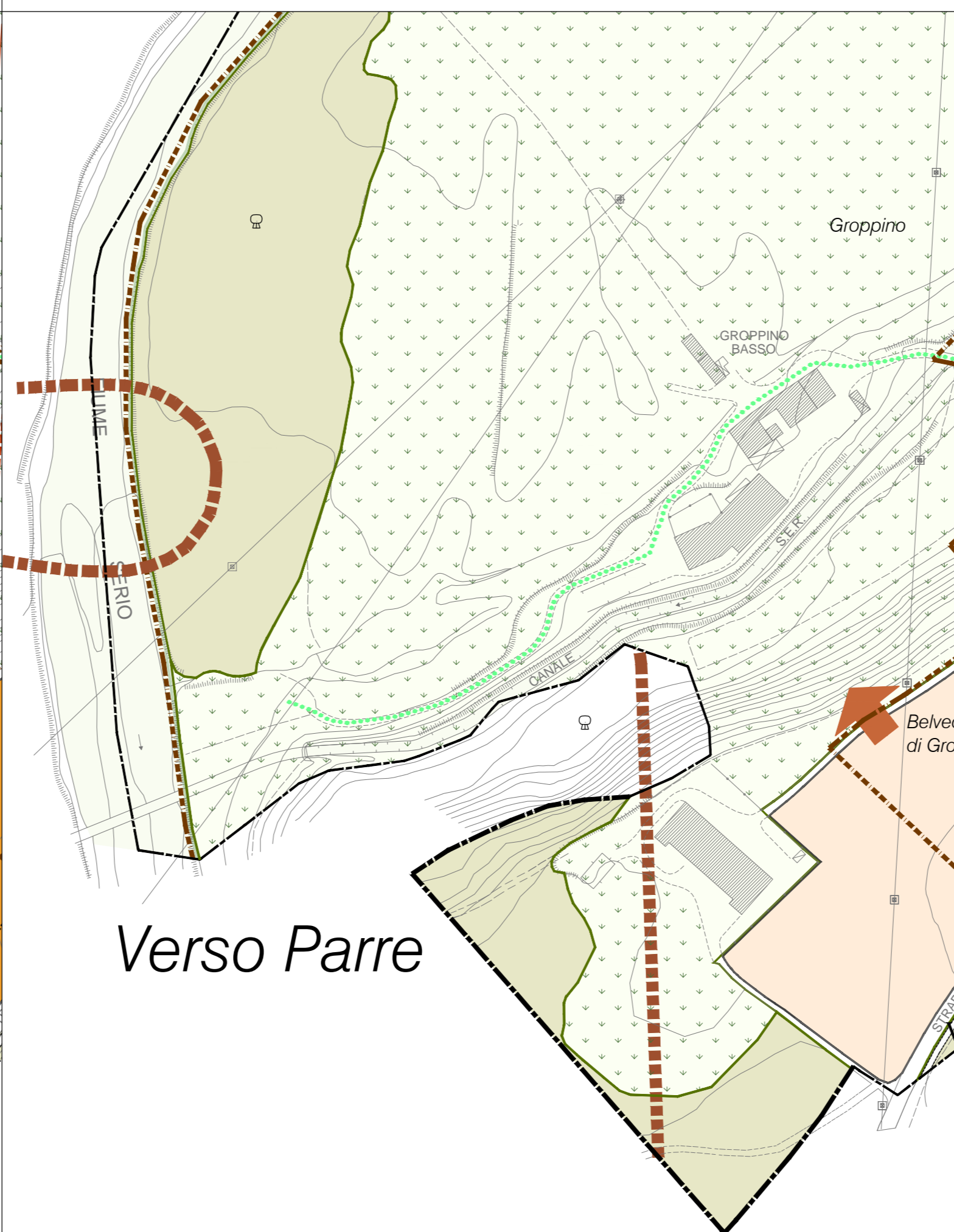
Le componenti strategiche del Documento di Piano nell'analisi dei servizi
TAV. 1s



La lettura dello spazio pubblico e d'uso pubblico
Stato di fatto
TAV. 2s



La lettura dello spazio pubblico e d'uso pubblico
Progetto
TAV. 3s




Interazione dei sistemi del verde e dei percorsi
TAV. 4s

COMUNE DI PIARIO
Provincia di Bergamo

VARIANTE 1
a
P.G.T. - Piano del Governo del Territorio

L.R. Lombardia 11 marzo 2005 n.12
Approvato dal Consiglio Comunale con
Delibera n.2 del 04.04.2012

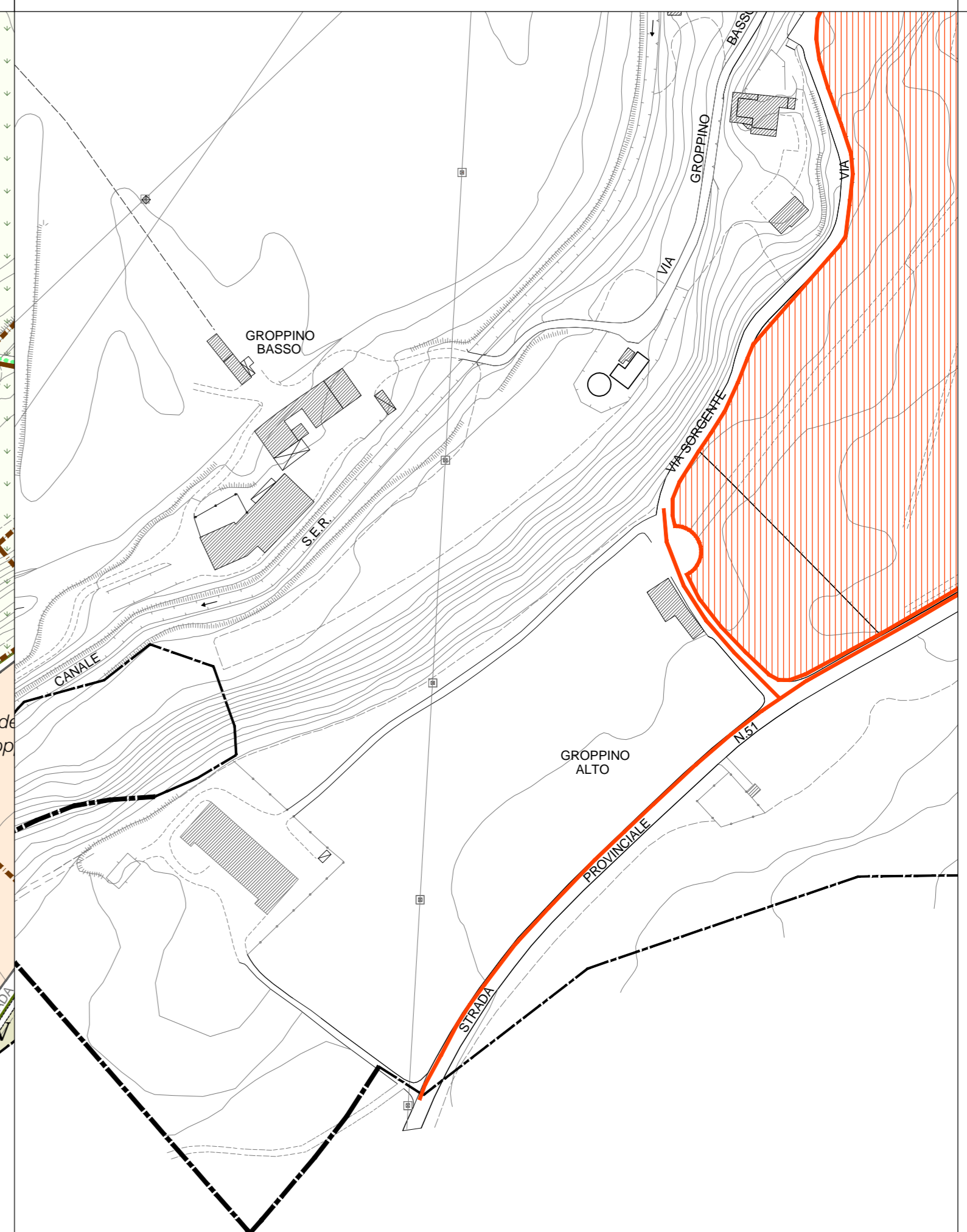


PIANO DEI SERVIZI
Art. 9 comma 1 L.R. 12/2005

Mutamento dei confini tra Clusone e Piario

TAV. 0s_v

DATA	Adottata dal Consiglio Comunale con Delibera n. del	SCALA
Febbraio 2017	Approvata dal Consiglio Comunale con Delibera n. del	1: 20.000 1: 2.000 1: 1.000
Responsabile dell'Area Tecnica Pietro Visini	Il Sindaco Pietro Visini Il Segretario Comunale G. ...	Il Progettista Dott. Ing. Giampiero Benzoni



Servizi nel sottosuolo
Linee di pubblica illuminazione
TAV. 7s